



**СОГЛАСОВАНО**

Начальник МОУО городского округа  
Краснотурьинск

Е.К. Шрайнер

от «20» сентября 2020 г.

**УТВЕРЖДЕНО**

Заведующий МА ДОУ № 2

Л.В. Попеляева

от «20» сентября 2020 г.



**СОГЛАСОВАНО**

Начальник ОГИБДД

МО МВД России

«Краснотурьинский»

майор полиции А. В. Клинк

от «20» сентября 2020 г.

# ПАСПОРТ

## дорожной безопасности

**муниципального автономного дошкольного образовательного  
учреждения «Детский сад № 2»**

г. Краснотурьинск  
2020

## Общие сведения

Муниципальное автономное дошкольное образовательное учреждение  
«Детский сад № 2»

(Полное наименование образовательного учреждения)

Юридический адрес: 624440 Свердловская область, город Краснотурьинск,  
улица Микова, 17

Фактический адрес:

624440 Свердловская область, город Краснотурьинск, улица Микова, 17 ;

624440 Свердловская область, город Краснотурьинск, ул. Пушкина, 6.

Руководитель образовательного учреждения:

Заведующий Попеляева Лариса Васильевна 8(34384) 6-22-8, 4-11-51

(фамилия, имя, отчество)

(телефон)

Ответственные работники  
муниципального органа  
образования

Начальник муниципального органа «Управление  
образования городского округа Краснотурьинск»

- Шрайнер Елена Карловна

(должность)

(фамилия, имя, отчество)

8(34384) 9-89-02 (доб. 2183)

(телефон)

Ответственные от  
Госавтоинспекции

Инспектор по пропаганде

(телефон)

Ответственные работники  
за мероприятия по профилактике  
детского травматизма

Директор МКУ «Центр РиМ»

- Фролова Наталья Валерьевна

8(34384) 9-89-02 (доб. 2270)

(телефон)

Ответственные работники  
за мероприятия по профилактике  
детского травматизма в МА ДОУ № 2

Воспитатель

- Домбровская Ольга Владиславовна

8(34384)6-22-82

Руководитель или ответственный  
работник дорожно-эксплуатационной  
организации, осуществляющей

содержание улично-дорожной  
сети (УДС)\*

Начальник МУ «УЖКХ»  
- Никитин Владимир Анатольевич  
(фамилия, имя, отчество)  
8(34384) 6-60-37  
(телефон)

Руководитель или ответственный  
работник дорожно-эксплуатационной  
организации, осуществляющей  
содержание технических средств  
организации дорожного  
движения (ТСОДД)\*

Начальник МУ «УЖКХ»  
- Никитин Владимир Анатольевич  
(фамилия, имя, отчество)  
8(34384) 6-60-37  
(телефон)

Количество учащихся 164

Наличие уголка по БДД имеются в групповых помещениях  
(если имеется, указать место расположения)

Наличие класса по БДД не имеется  
(если имеется, указать место расположения)

Наличие автогородка (площадки) по БДД имеется

Наличие автобуса в образовательном учреждении не имеется  
(при наличии автобуса)

Владелец автобуса \_\_\_\_\_  
(образовательное учреждение, муниципальное образование и др.)

МА ДОУ № 2 функционирует:

пятидневная рабочая неделя (выходные дни – суббота, воскресенье)

с 07.15 до 17.45

Телефоны оперативных служб:

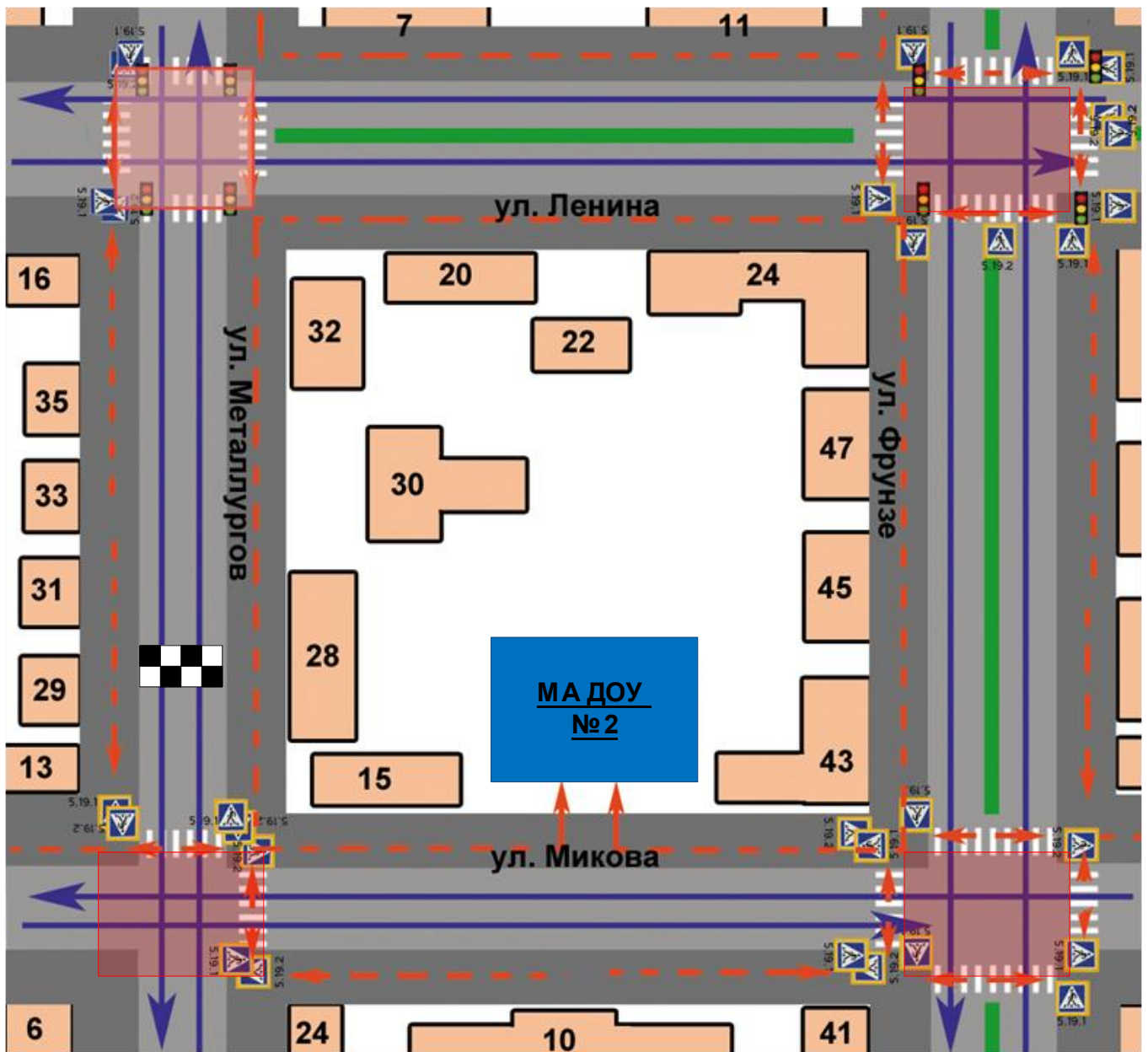
**01, 02, 03**








\* Дорожно-эксплуатационные организации, осуществляющие содержание УДС и ТСОДД, несут ответственность в соответствии с законодательством Российской Федерации (Федеральный закон «О безопасности дорожного движения» от 10 декабря 1995 г. № 196-ФЗ, Кодекс Российской Федерации об административных правонарушениях, Гражданский кодекс Российской Федерации).

\* Дорожно-эксплуатационные организации, осуществляющие содержание УДС и ТСОДД, несут ответственность в соответствии с законодательством Российской Федерации (Федеральный закон «О безопасности дорожного движения» от 10 декабря 1995 г. № 196-ФЗ, Кодекс Российской Федерации об административных правонарушениях, Гражданский кодекс Российской Федерации).

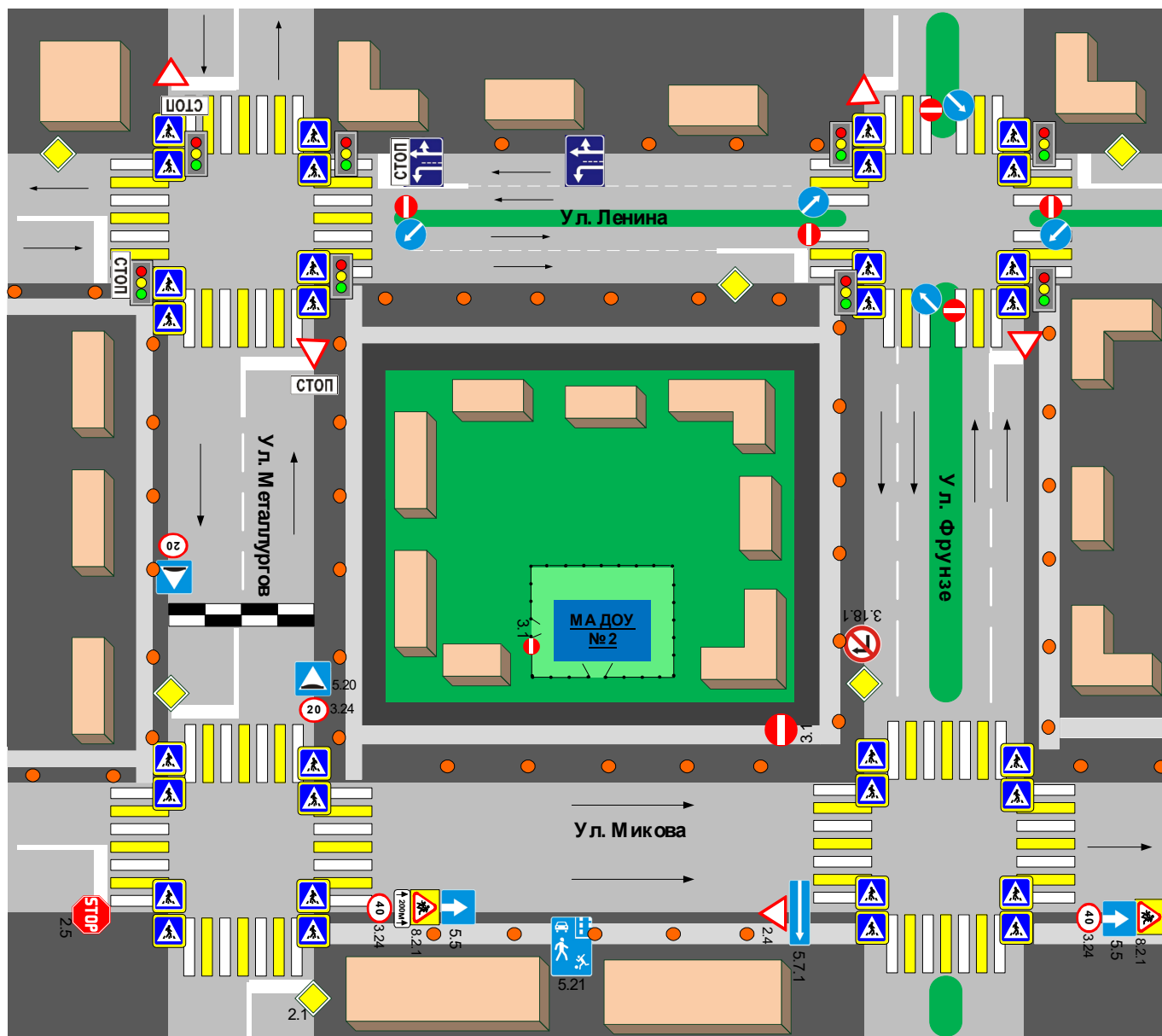
# I. План-схемы образовательного учреждения МА ДОУ № 2 (ул. Микова, 17)

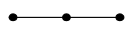
## 1. Район расположения дошкольного образовательного учреждения, пути движения транспортных средств и воспитанников



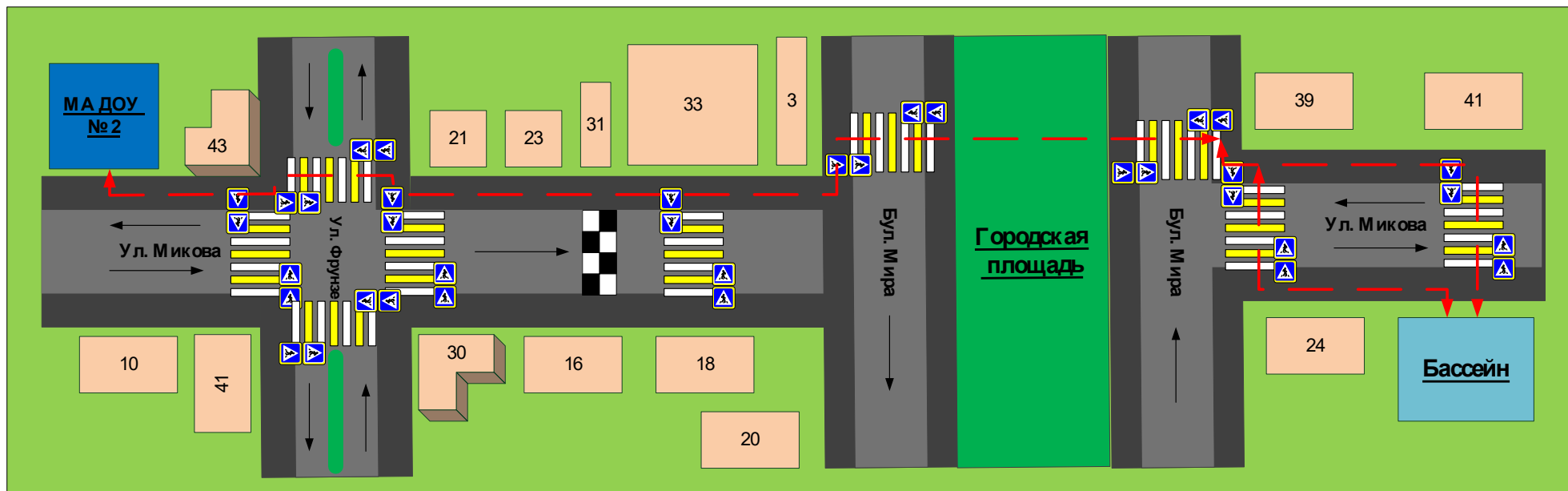
-  - жилая застройка
-  - проезжая часть
-  - тротуар
-  - опасные участки
-  - движение транспортных средств
-  - движение детей в(из) образовательное учреждение
-  - искусственная неровность


## 2. Схема организации дорожного движения в непосредственной близости от дошкольного образовательного учреждения с размещением соответствующих технических средств организации дорожного движения, маршрутов движения детей и расположения парковочных мест



-  - ограждение образовательного учреждения
-  - искусственное освещение
-  - направление движения транспортного потока
-  - 5.15.1 направление движения по полосам
-  - 2.5 движение без остановки запрещено
-  - 3.24 ограничение максимальной скорости
-  - 5.5 дорога с односторонним движением
-  - 5.20 искусственная неровность
-  - 3.18.1 поворот направо запрещен
-  - 5.7.1 выезд на дорогу с односторонним движением
-  - 3.1 въезд запрещен
-  - 2.4 уступите дорогу
-  - 2.1 главная дорога
-  - 5.21 жилая зона
-  - 5.19.1 пешеходный переход
-  - 5.19.2 пешеходный переход
-  - 4.2.1 объезд препятствия справа
-  - светофорный объект

### 3. Маршруты движения организованных групп детей от дошкольного образовательного учреждения к бассейну





 - направление безопасного движения группы детей к бассейну

 - искусственная неровность

 - 5.19.1 пешеходный переход

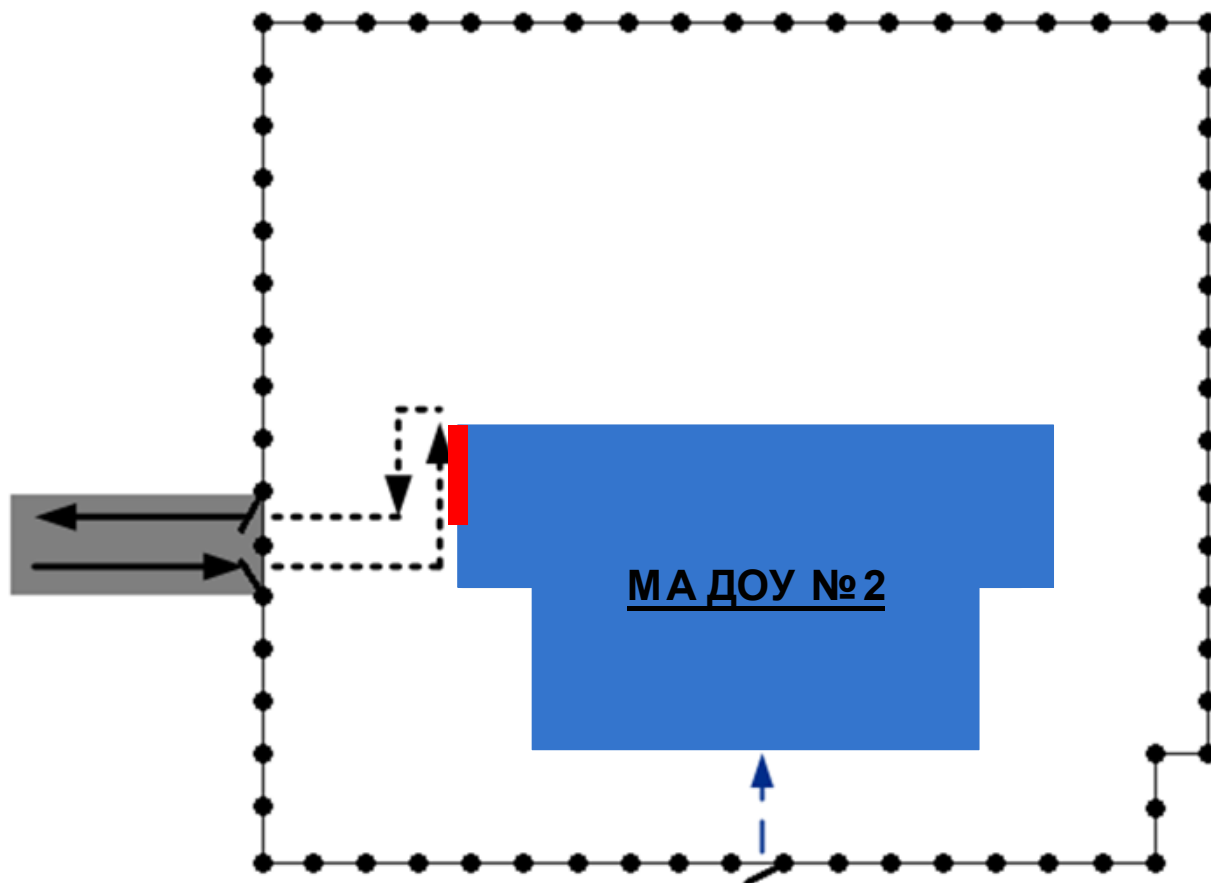
 - жилая застройка





 - 5.19.2 пешеходный переход

 - проезжая часть

 - тротуар

#### 4. Пути движения транспортных средств к местам разгрузки/погрузки и рекомендуемые безопасные пути передвижения детей по территории дошкольного образовательного учреждения

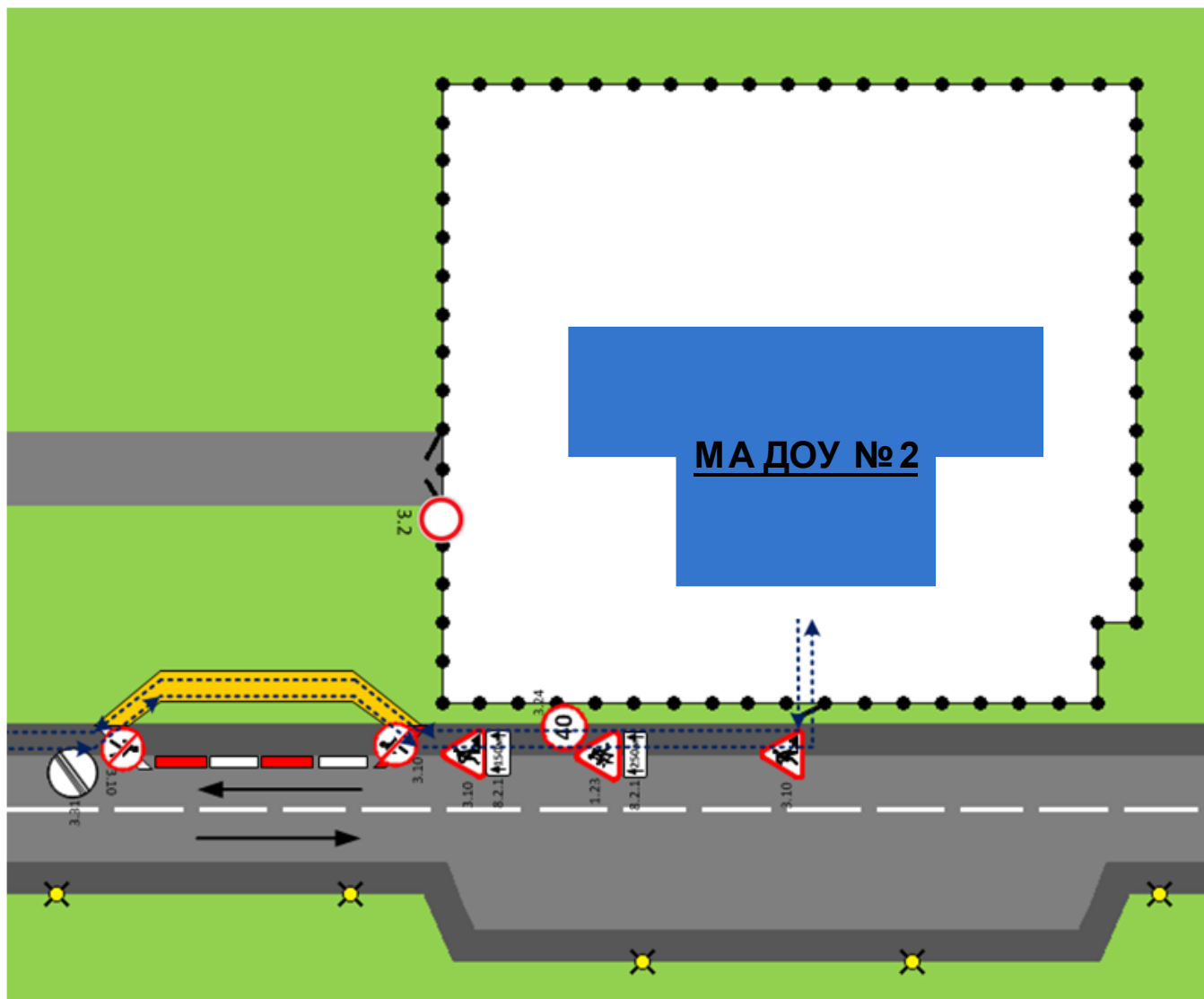





-  - въезд / выезд грузовых транспортных средств
-  - движение грузовых транспортных средств по территории образовательного учреждения
-  - движение детей и подростков на территории образовательного учреждения
-  - место разгрузки / погрузки



## II. Приложение

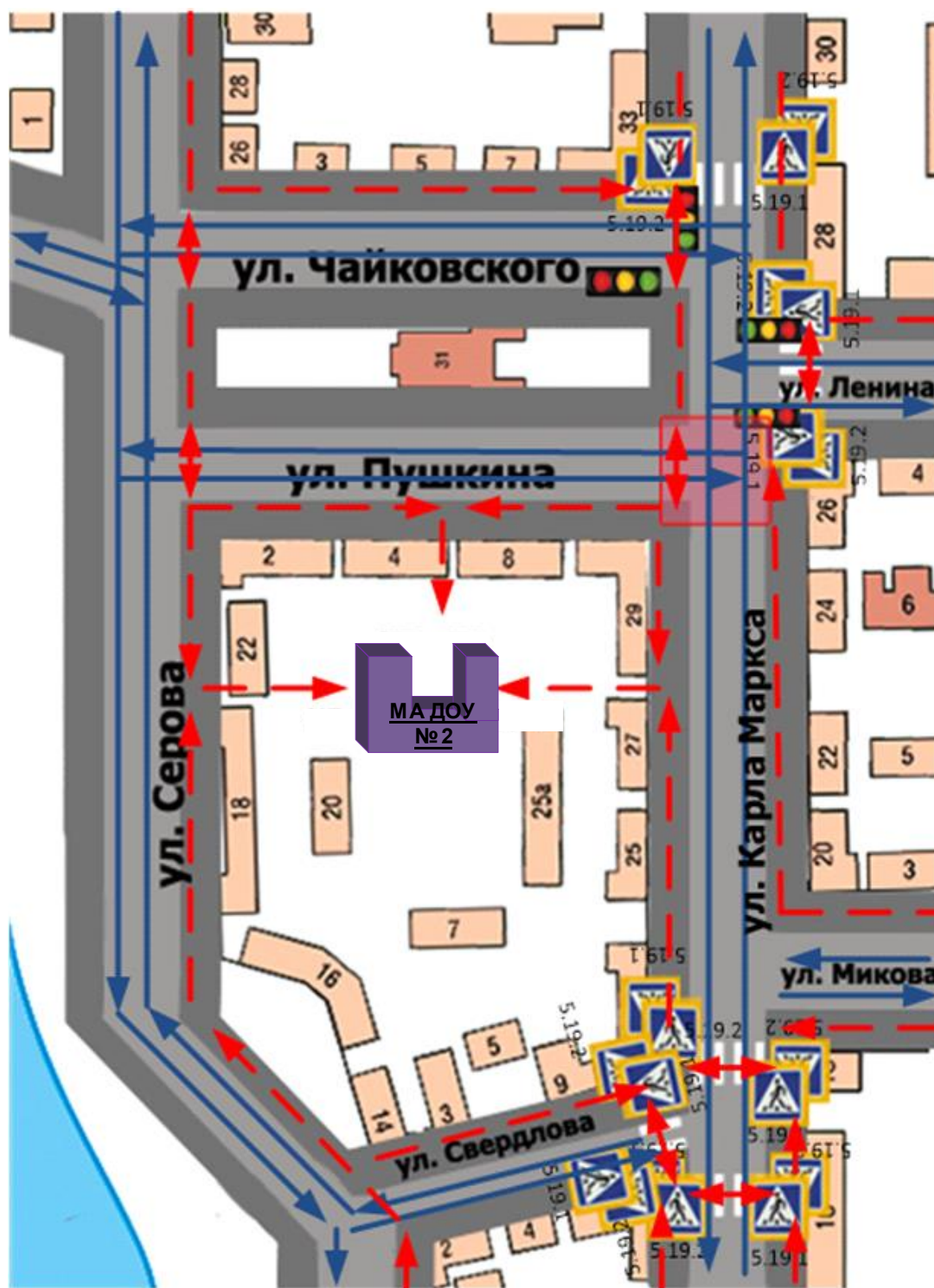
### План-схема пути движения транспортных средств и воспитанников при проведении дорожных ремонтно-строительных работ вблизи образовательного учреждения









-  - временная пешеходная дорожка
-  - направление движения транспортного потока
-  - рекомендуемое направление движения детей

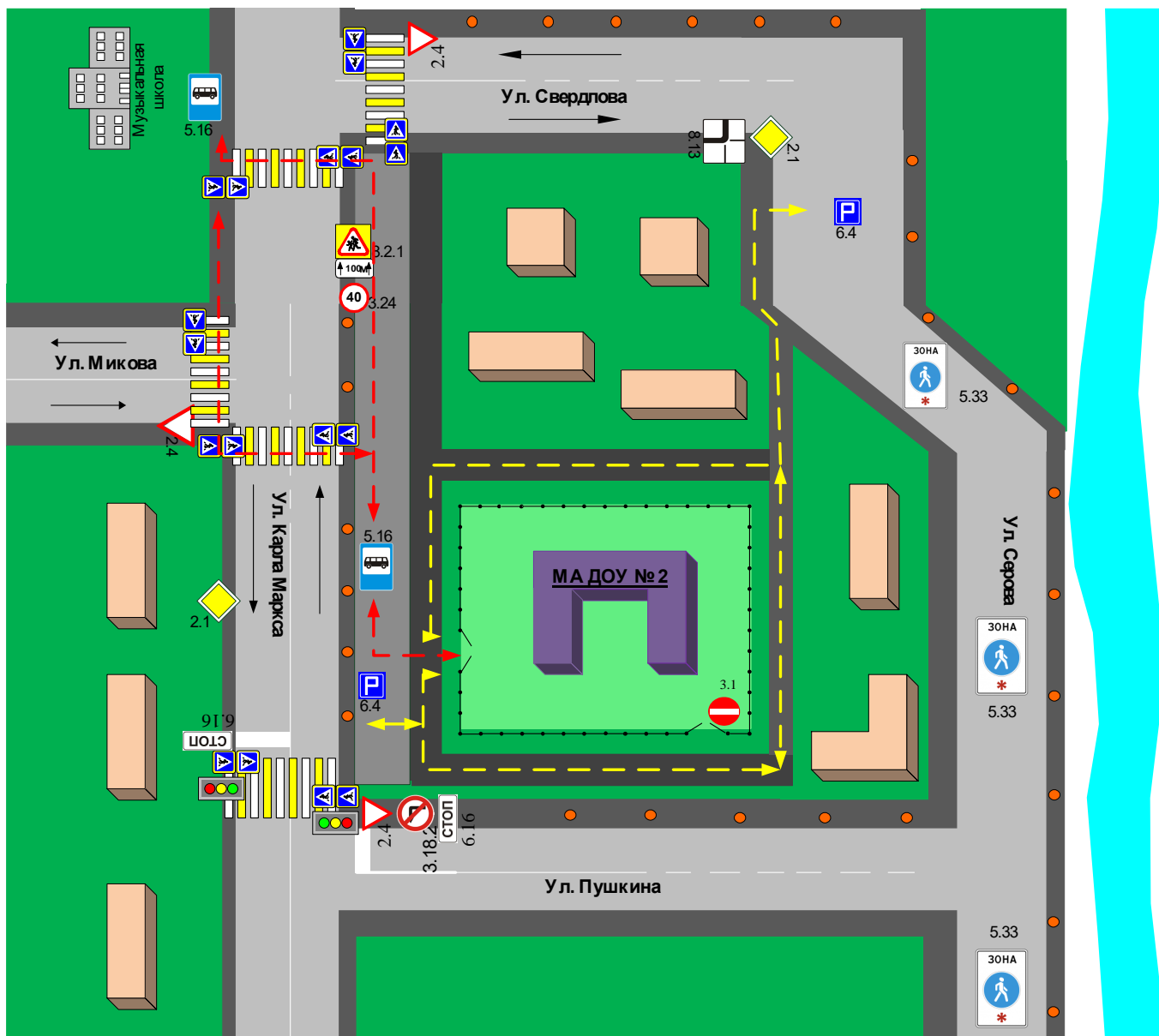
# I. План-схемы образовательного учреждения МА ДОУ № 2 (ул. Пушкина, 6)


## 1. Район расположения дошкольного образовательного учреждения, пути движения транспортных средств и воспитанников



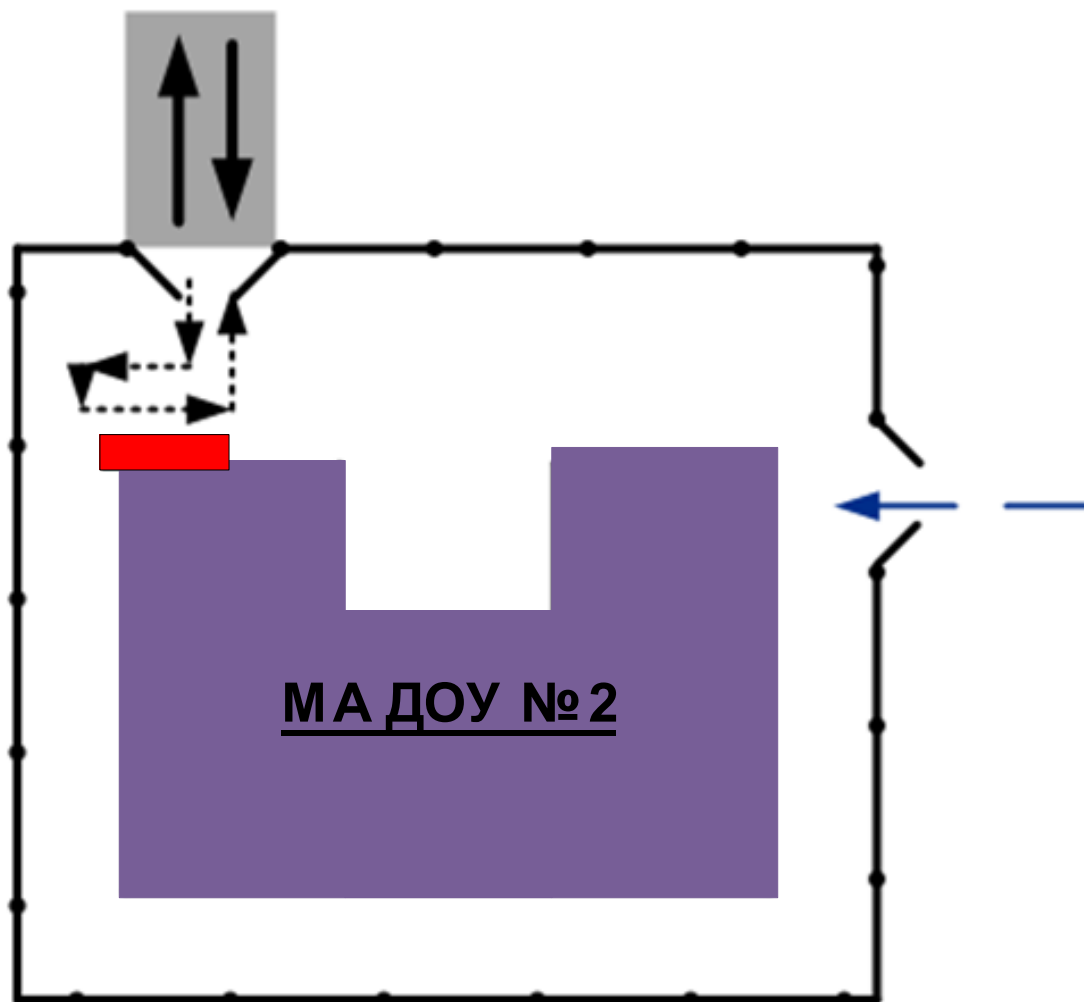
-  - жилая застройка
-  - проезжая часть
-  - тротуар
-  - движение транспортных средств
-  - движение детей в(из) образовательное учреждение
-  - опасные участки





## 2. Схема организации дорожного движения в непосредственной близости от дошкольного образовательного учреждения с размещением соответствующих технических средств организации дорожного движения, маршрутов движения детей и расположения парковочных мест



-  - направление движения детей от остановок частных транспортных средств
-  - направление движения детей от остановок маршрутных транспортных средств
-  - направление движения транспортного потока
-  - ограждение образовательного учреждения
-  - проезжая часть
-  - тротуар
-  - искусственное освещение
-  - 2.1 главная дорога
-  - 2.4 уступите дорогу
-  - 3.18.2 поворот налево запрещен
-  - 8.13 направление главной дороги
-  - 5.16 место остановки автобуса
-  - светофорный объект
-  - 5.19.1 пешеходный переход
-  - 5.19.2 пешеходный переход
-  - 6.4 парковка
-  - 1.23 дети
-  - 5.33 пешеходная зона
-  - 3.24 ограничение максимальной скорости

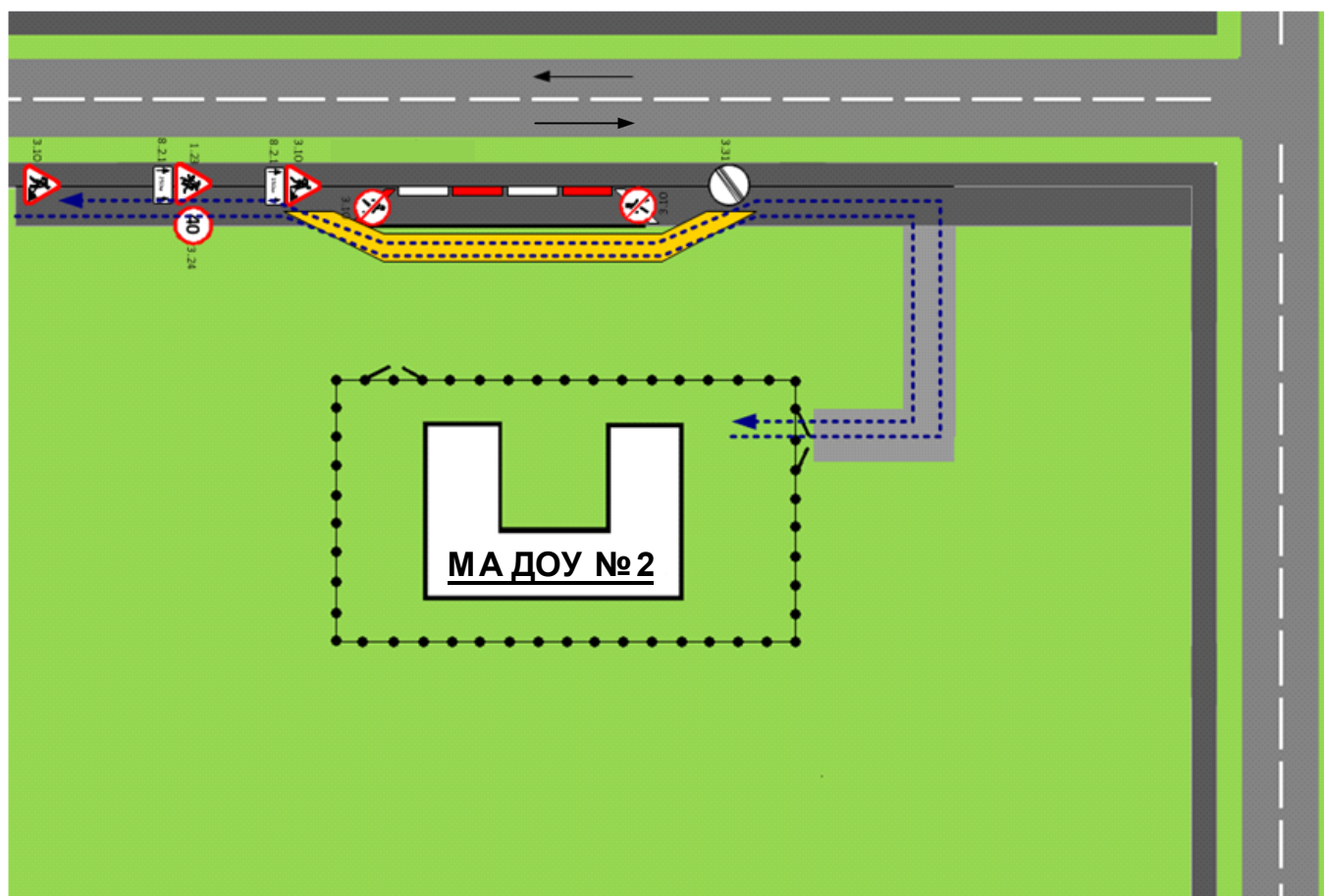
### 3. Пути движения транспортных средств к местам разгрузки/погрузки и рекомендуемые безопасные пути передвижения детей по территории дошкольного образовательного учреждения






-  - въезд/ выезд грузовых транспортных средств
-  - движение грузовых транспортных средств по территории образовательного учреждения
-  - движение детей и подростков на территории образовательного учреждения
-  - место разгрузки / погрузки

## II. Приложение

### План-схема пути движения транспортных средств и воспитанников при проведении дорожных ремонтно-строительных работ вблизи образовательного учреждения



-  - временная пешеходная дорожка
-  - направление движения транспортного потока
-  - рекомендуемое направление движения детей